

Kanton St. Gallen



Gemeinde Balgach

# Offenlegung Wolfsbach

Balgach

Abschnitt GN10 0.000 km - 0.550 km

Brücke Sântistrasse  
Detailplan 1:100

## Genehmigungsvermerke

Vom Gemeinderat Balgach erlassen am

öffentlich aufgelegt vom

Gemeindepräsidentin

Silvia Troxler

Vom Amt für Wasser und Energie des Kantons St.Gallen genehmigt am

bis

Ratsschreiberin

Susana Jevremovic

Ausfertigung für		Projekt Nr. 02.073	Plan Nr. 110-1	Beilage Nr. 14
Studie	Projektverfasser <b>gruner</b> Gruner AG Taastrasse 1, CH-9113 Degersheim T: +41 71 372 50 10, F: +41 71 372 50 19 Web: www.gruner.ch	Entw. sta	Gez. oyal	Gepr. Bg
Vorprojekt				Datum 04.10.2023
Auflageprojekt				
Ausführungsprojekt				
Abschlussakten		Format 30 x 84		0.25 m2

Situation 1 : 100

2414

B2  
S = 402.63 mÜM  
T = ca. 3.30 m

MW 900/900.FZ  
30.62 5.9‰

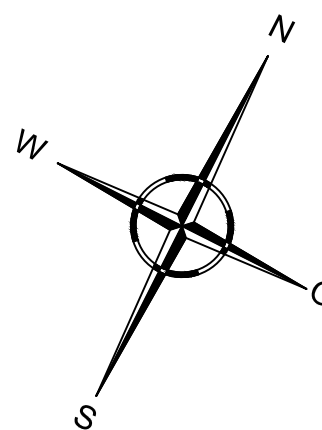
358

KSR 60

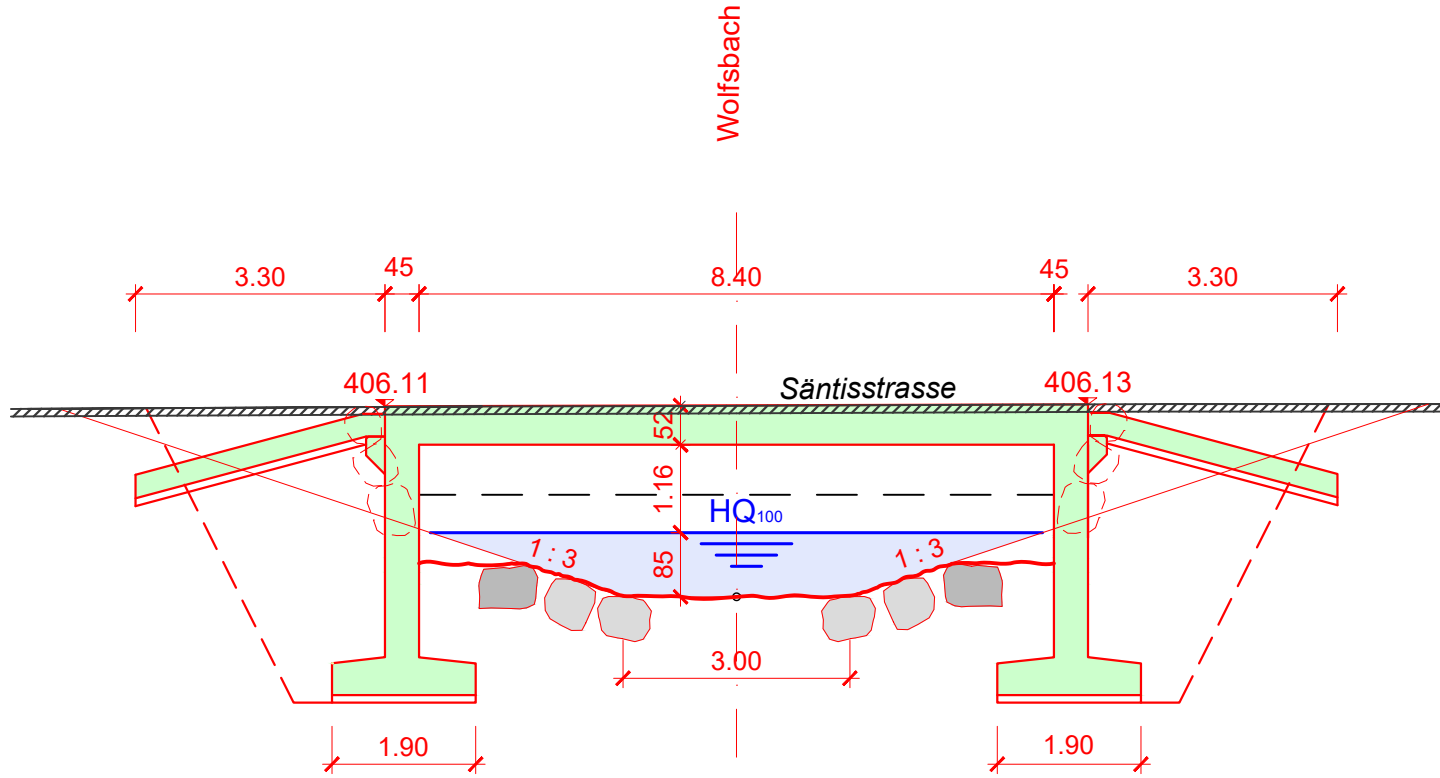
Dorfaach

209070

PLAN NR. D1609 - 2.161		Version		a	b	c
CAD-Pfad J:\CAD\1609\32_Bau\projekt\321\planw\2_161_DP_Santistrasse.dwg		Datum	04.10.2023			
Format: 30 / 84		Gezeichnet	oyal			
Massstab: 1 : 100		Geprüft	sta			
		Freigabe	Bg			

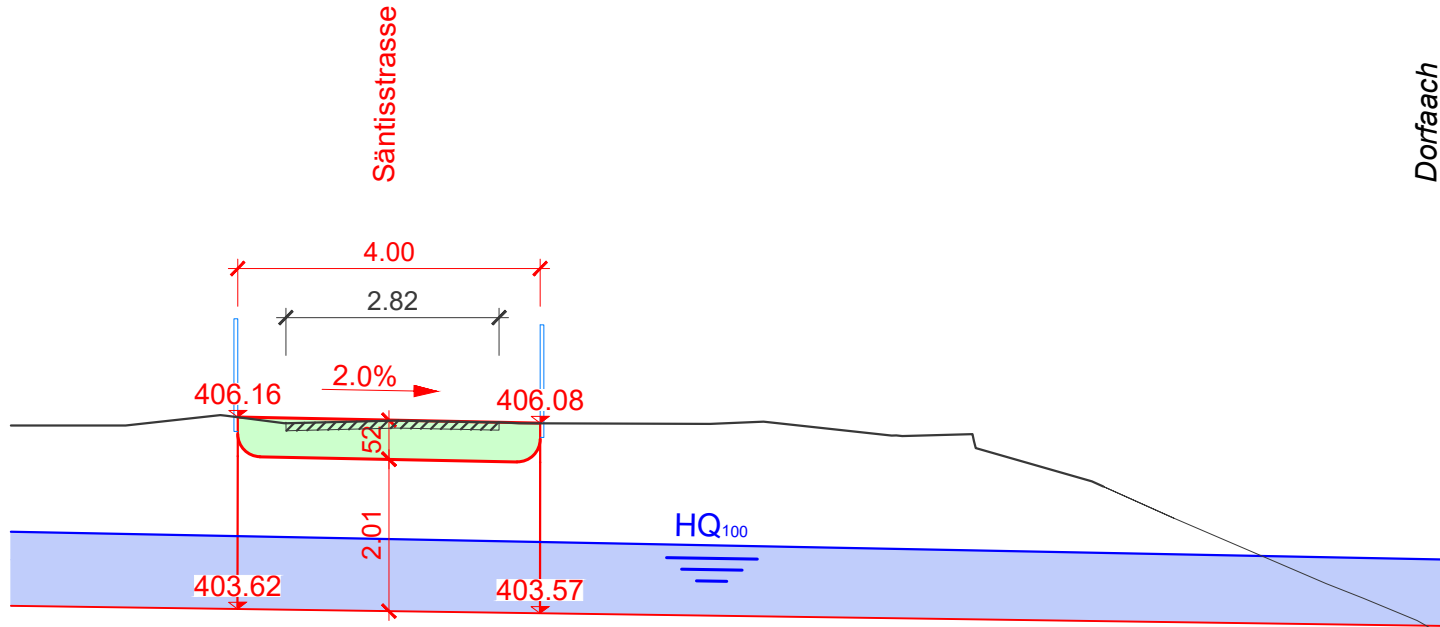


Längsschnitt A - A 1 : 100



H = 400 m.ü.M

Querschnitt B - B 1 : 100



H = 401 m.ü.M