



Balgach

Dorfaach GN10 0.650 km

Detailplan Brücke 1:100 / 1:50
Mühlackerstrasse

Genehmigungsvermerke

Vom Gemeinderat Balgach erlassen am

öffentlich aufgelegt von


his

Gemeinderpräsident

Ratschreiberin



THE UNIVERSITY OF CHICAGO

Silvia Troxler Susana









Ausfertigung für		Projekt Nr. 02.073	Plan Nr. 110-2	Beilage Nr. 15	
Studie	<div>Projektverfasser</div> <div>gruner </div> <div>gruner AG Taubstrasse 1, CH-9113 Dägerheim T: +41 71 372 50 10 F: +41 71 372 50 19 Web: www.gruner.ch</div>	Entw.	Gez.	Gepr.	Datum
Vorprojekt		sta	oyal	Bg	04.10.2023
Auflageprojekt					
Ausführungsprojekt					
Abschlussakten					
		Format 45 x 126		0.57 m ²	

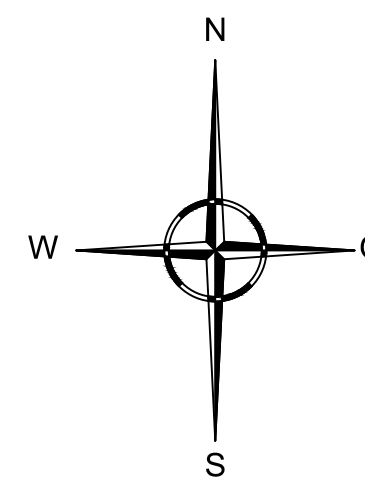
PLAN NR.		D1609 - 2.171		Version		a	b	c
				Datum	04.10.2023			
CAD-Pfad		c:\CAD\1609\02_Baugruppe\021_01er\02_171_01_Brücke\Modellansicht_Projektung		Gezeichnet	oyal			
Format:		Massstab:		Geprüft	sta			
45 / 126		1 : 100		Freigabe	Bg			

Legende Projekt

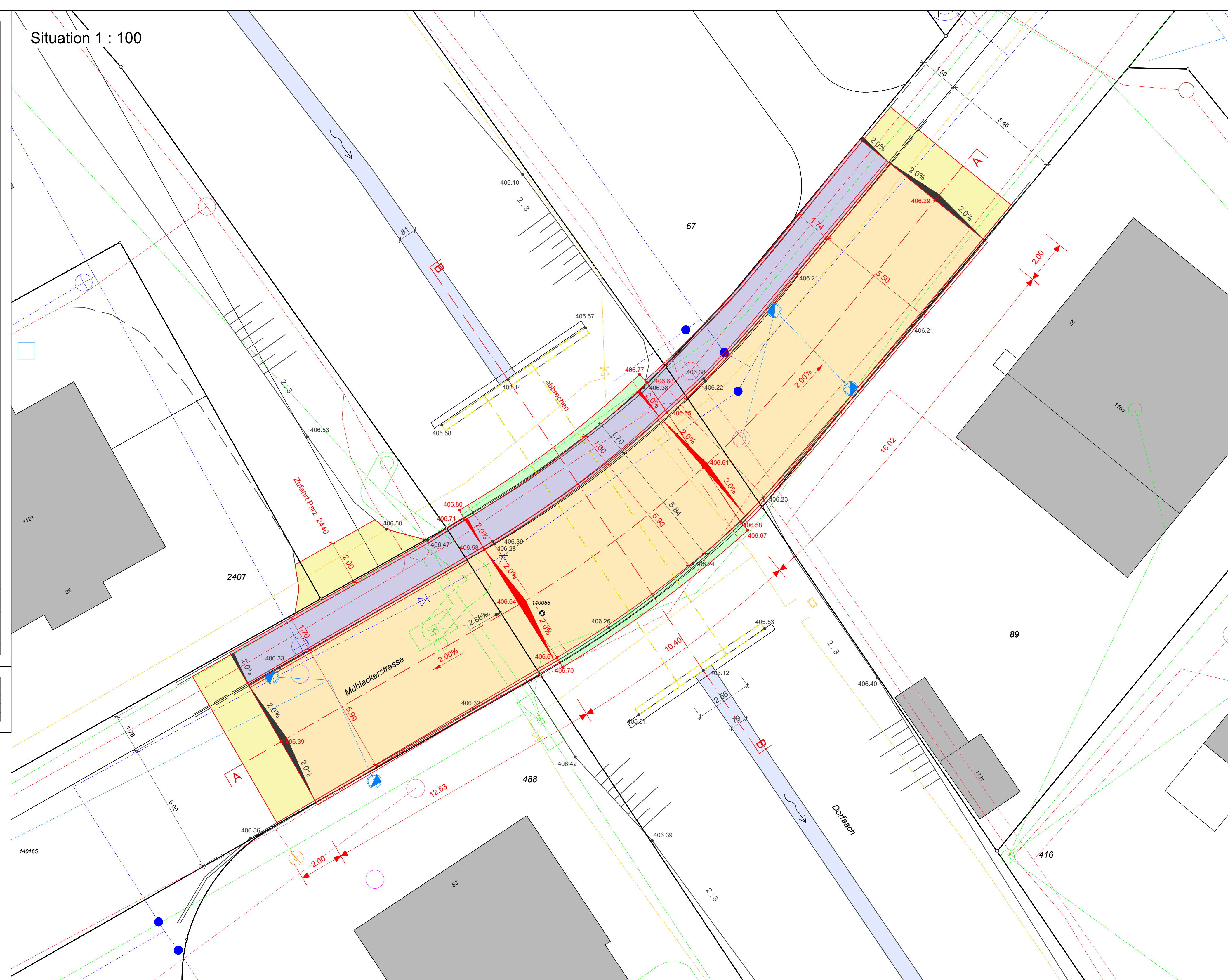
-  Strassenrand Proj.  Strassenrand best.
 Fahrbahn, Asphaltbetonbelag  Abbruch
 Gehweg
 Anpassung
 Beton

Legende bestehende Werkleitungen

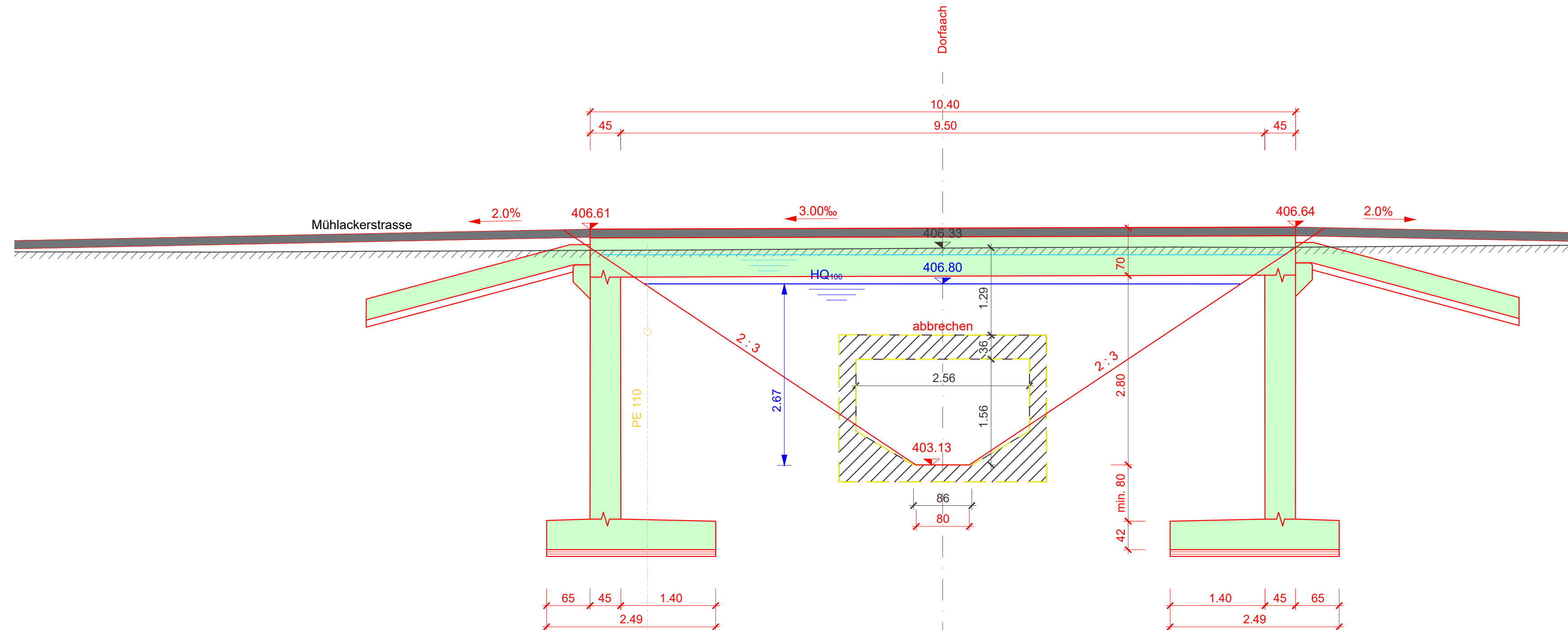
- | | |
|---|----------------------------|
|  | Kanalisation Schmutzwasser |
|  | Kanalisation Meteorwasser |
|  | Kanalisation Mischwasser |
|  | Elektrisch |
|  | Swisscom |
|  | Gas |
|  | Wasser |
|  | Kandelaber |



Situation 1 : 100

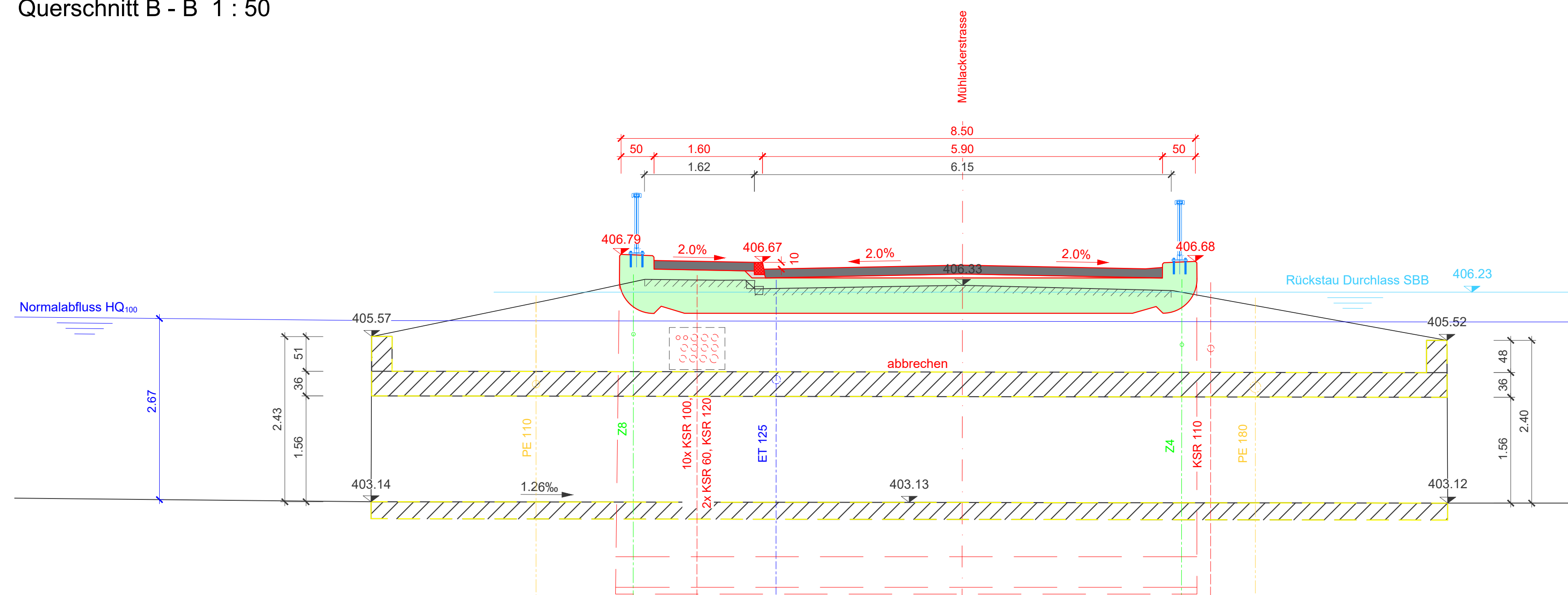


Längsschnitt A - A 1 : 50



H= 400.00 m.ü.M

Querschnitt B - B 1 : 50



H= 401.00 m.ü.M