



## Balgach

**Abschnitt GN10 0.080 km - 0.150 km**  
Routennummer 21217

Detailplan 1:50 / 1:20

## Genehmigungsvermerke

Vom Gemeinderat Balgach erlassen am

öffentlich aufgelegt vom

bis


Gemeindepräsidentin

Ratsschreiberin

Silvia Troxler

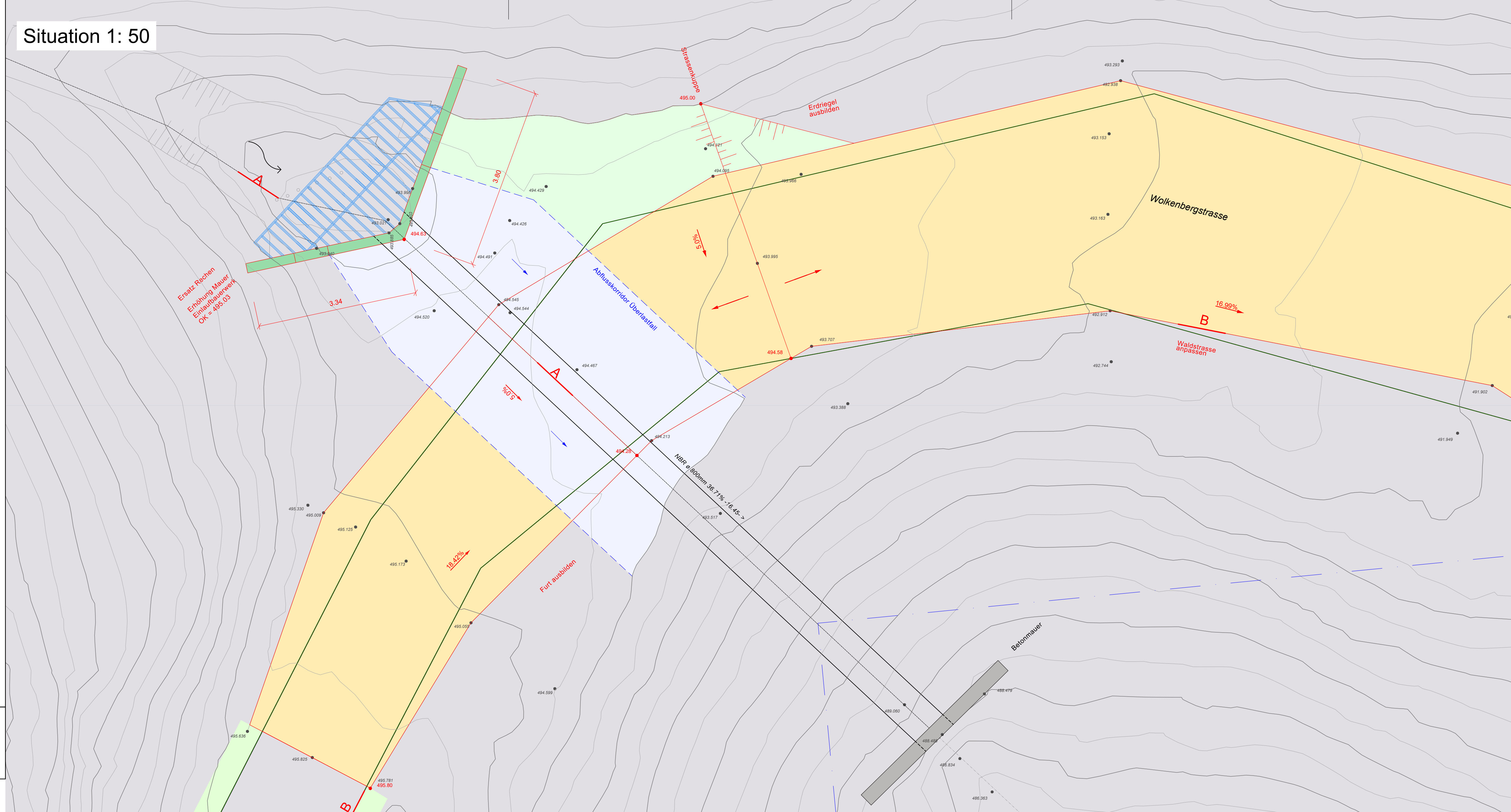
Susana Jevremovic

Vom Amt für Wasser und Energie des Kantons St.Gallen genehmigt am

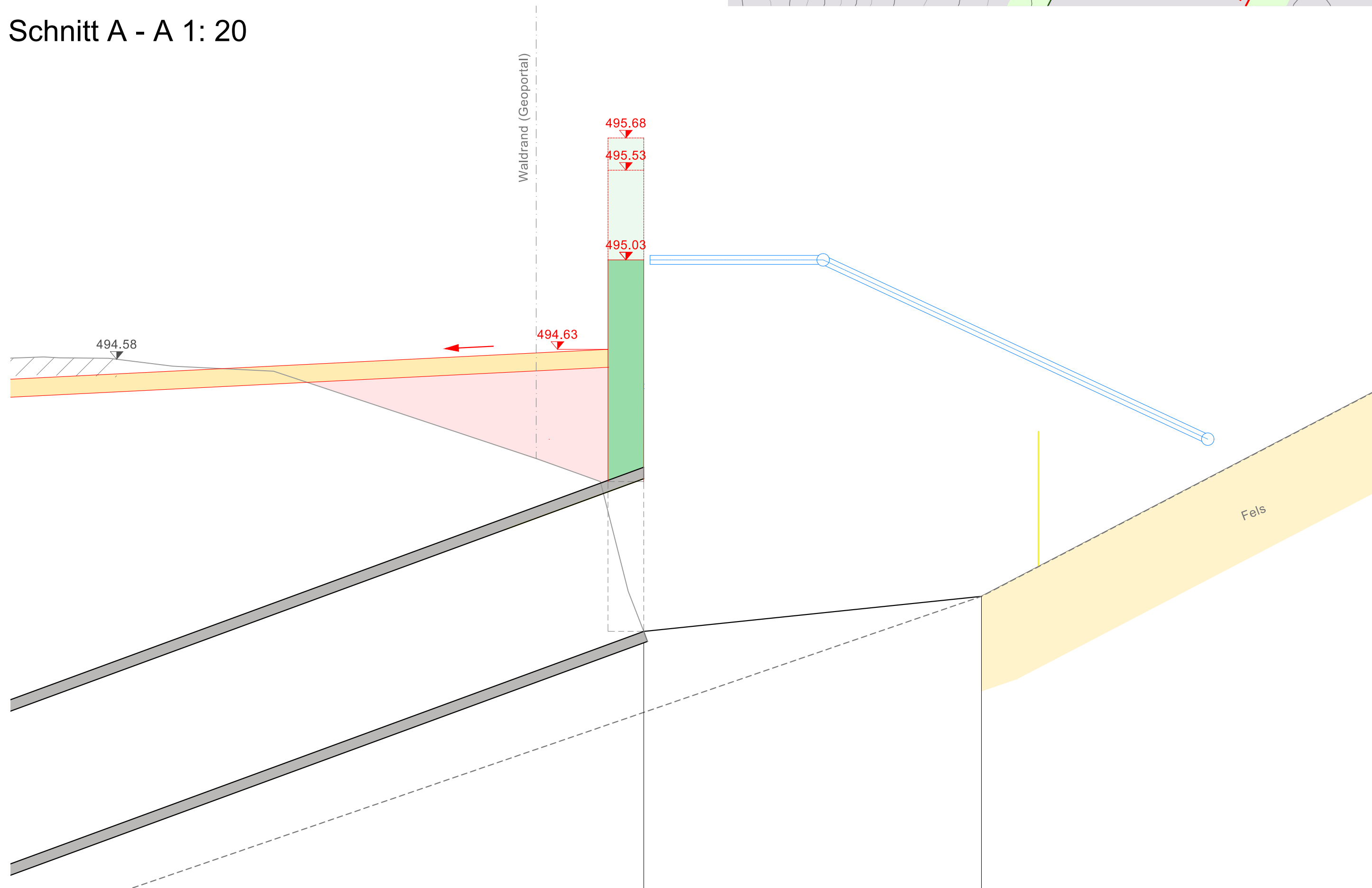
Ausfertigung für		Projekt Nr. 02.073	Plan Nr. 710-1	Beilage Nr. 8	
Studie	<div>Projektverfasser</div> <div></div> <div>gruner AG</div> <div>Taxisstrasse 1, CH-6113 Degerersheim</div> <div>F: +41 71 372 80 10 E: +41 71 372 50 19</div> <div>Web: www.gruner.ch</div>	Entw.	Gez.	Gepr.	Datum
Vorprojekt		sta	bile	Bg	31.10.2024
Auflageprojekt		sta	meka	Bg	15.11.2024
Ausführungsprojekt					
Abschlussakten					
		Format 60 x 84		0.50 m2	

PLAN NR.	D1609 - 2.731a	Version		a	b
		Datum	31.10.2024	15.11.2024	
CAD-Plad	Z:\CAD\1009\22_Baugr\021\plan\2_731a_DP_CD_Holzbearbeitung.dwg		Gezeichnet	bille	meka
Format:	Massstab:	Geprüft	sta	sta	
60 / 84	1 : 50 / 1 : 20	Freigeige	Bg	Bg	

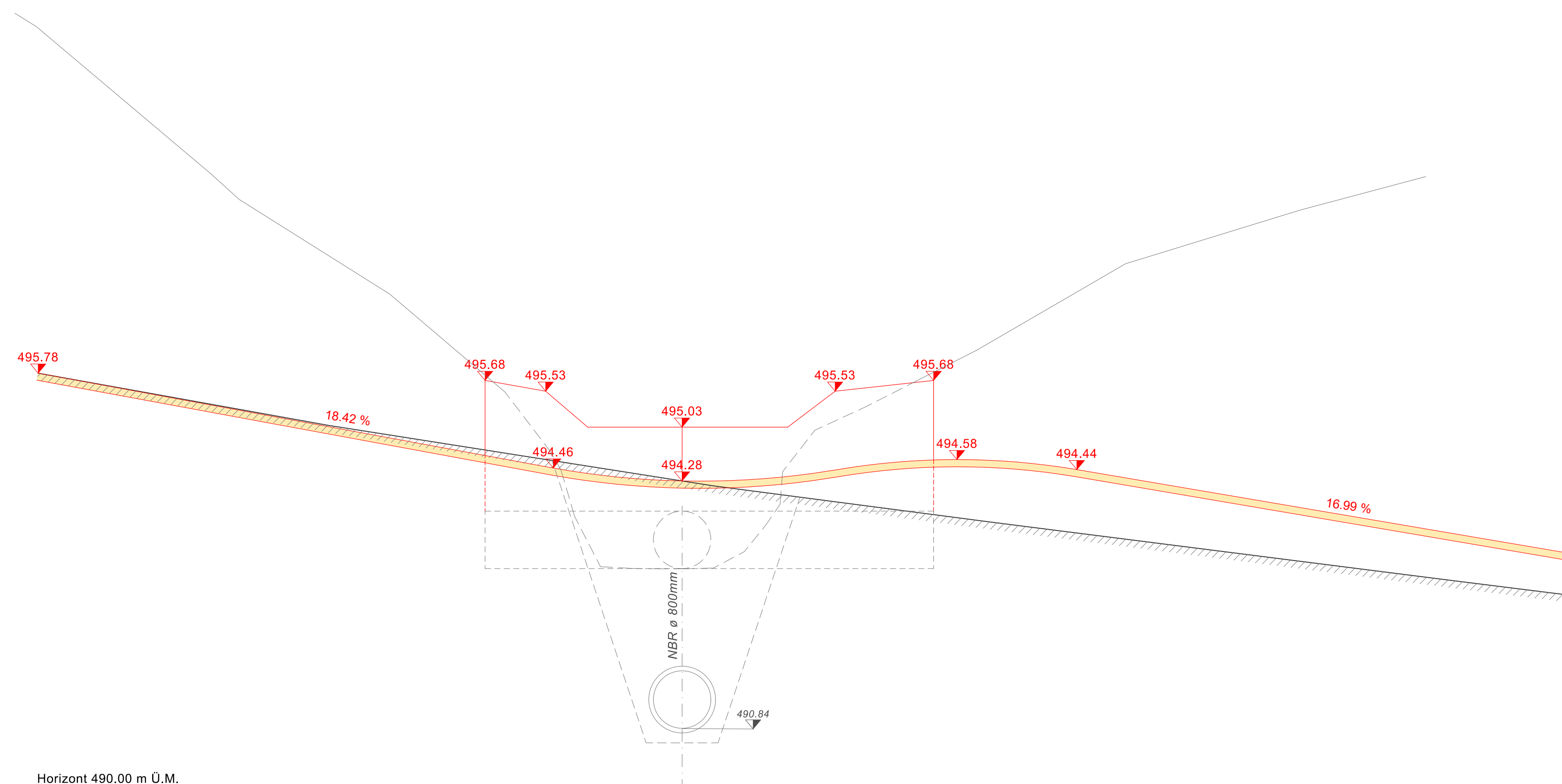
### Situation 1: 50



Schnitt A - A 1: 20



Längsschnitt B - B / Ansicht 1:50



Horizont 490.00 m Ü.M.